

ÚZEMNÍ PLÁN KOSTICE

ZÁSOBOVÁNÍ EL. ENERGIÍ

stav: návrh

el. vedení VVN volnělože 110kV, 220 kV a 400 kV
el. vedení VN
el. vedení kabelové - přírodní síť (MND, RWL, NET4GAS)
el. vedení VN volnělože
infrastruktura

ZÁSOBOVÁNÍ PLYNEM

stav: návrh

plynovod vedení VTL
plynovod vedení VTL - nevyužitelný
plynovod vedení STL
regulační stanice VTL
regulační stanice STL

ROPOVODY

stav: návrh

ropovody - významné přírodní síť (bez rozlišení)
ropovody - významné přírodní síť - nevyužitelné

SÍŤOVACÍ VEDENÍ

stav: návrh

síťovací kabel
zařízení telekomunikační sítě
radiového trasu

ZASTAVITELNÉ PLOCHY A PLOCHY PŘESTAVBY

plochy občanského vybavení, bydlení, výroby a skladování,
plochy umělé, plochy technické infrastruktury
plochy veřejných prostranství, plochy dopravní infrastruktury
omezení zastavitelných ploch
omezení ploch přestavby

KORIDORY ÚZEMNÍCH REZERV

koridory územních rezerv pro močál, budoucí umělé
dopravní a technické infrastruktury
omezení koridorem

PLOCHY ÚZEMNÍCH REZERV

plochy územních rezerv pro močál, budoucí umělé
bydlení v rodinných domech a výrobu a skladování
omezení plochy územních rezerv

ZASTAVĚNÉ ÚZEMÍ

zastavěná území dle zákona č. 183/2006 Sb. v platném znění, k 15.5.2014

PODMÍNĚNÍ ROZHODOVÁNÍ O ZMĚNÁCH V ÚZEMÍ

podle sítě technické infrastruktury upravené územní studií

INFORMATIVNÍ ÚDAJE

hranice územního území = hranice katastrálního území Kostice
hranice ostatních katastrálních území

HLAVNÍ VÝKRES - KONCEPCE ENERGETIKY A PŘENOSU INFORMACÍ 1 : 5.000

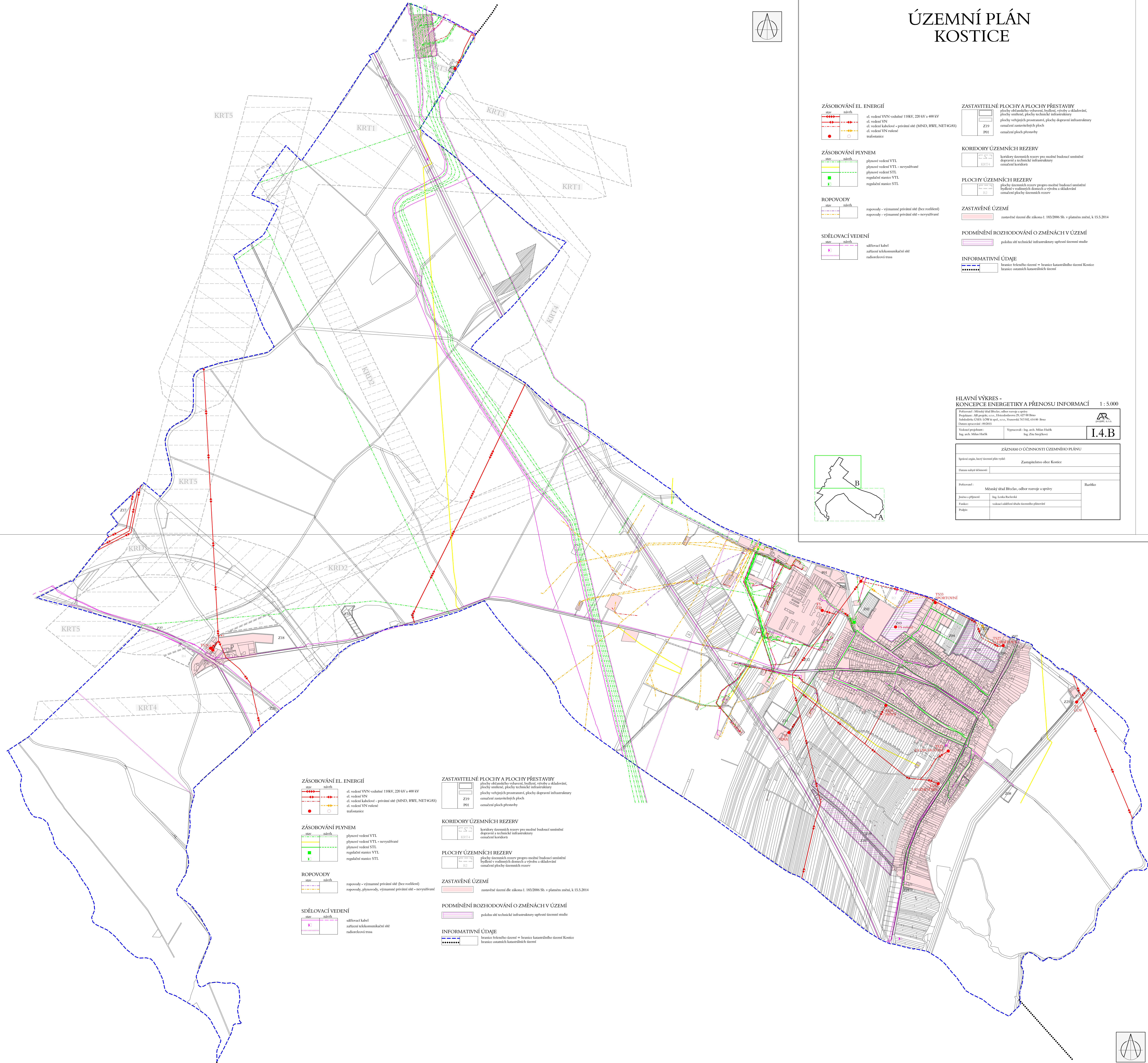
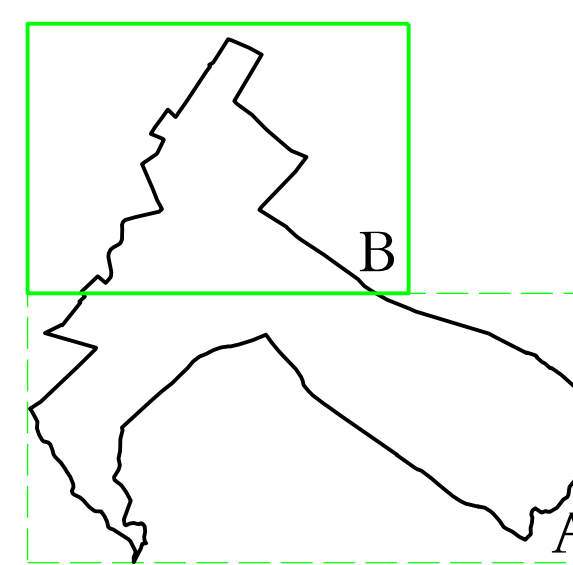
Příjemce: Město ústředí Brno, odbor rozvoje a správy
Projektant: A4 projekty, s.r.o., Havlíčkovo nám. 25, 602 00 Brno
Subjekt: ÚMČS LDOH a spol. s r.o., Vavrova 707/102, 614 09 Brno
Datum zpracování: 09/2013

Vypracoval: Ing. arch. Milan Hložek
Ing. arch. Milan Hložek

Vypracoval: Ing. arch. Miroslav Hložek
Ing. Zdeněk Šteplík

I.4.B

ZÁZNAM O ÚČINNOSTI ÚZEMNÍHO PLÁNU	
Správní orgán, který územní plán vydal	Záměstřitelstvo obce Kostice
Datum nabytí účinnosti	
Příjemce:	Město ústředí Brno, odbor rozvoje a správy
Jméno a příjmení:	Ing. Lenka Radová
Funkce:	vedoucí oddělení ústředí územního plánování
Podpis:	



ZÁSOBOVÁNÍ EL. ENERGIÍ

stav: návrh

el. vedení VVN volnělože 110kV, 220 kV a 400 kV
el. vedení VN
el. vedení kabelové - přírodní síť (MND, RWL, NET4GAS)
el. vedení VN volnělože
infrastruktura

ZÁSOBOVÁNÍ PLYNEM

stav: návrh

plynovod vedení VTL
plynovod vedení VTL - nevyužitelný
plynovod vedení STL
regulační stanice VTL
regulační stanice STL

ROPOVODY

stav: návrh

ropovody - významné přírodní síť (bez rozlišení)
ropovody - významné přírodní síť - nevyužitelné

SÍŤOVACÍ VEDENÍ

stav: návrh

síťovací kabel
zařízení telekomunikační sítě
radiového trasu

ZASTAVITELNÉ PLOCHY A PLOCHY PŘESTAVBY

plochy občanského vybavení, bydlení, výroby a skladování,
plochy umělé, plochy technické infrastruktury
plochy veřejných prostranství, plochy dopravní infrastruktury
omezení zastavitelných ploch
omezení ploch přestavby

KORIDORY ÚZEMNÍCH REZERV

koridory územních rezerv pro močál, budoucí umělé
dopravní a technické infrastruktury
omezení koridorem

PLOCHY ÚZEMNÍCH REZERV

plochy územních rezerv pro močál, budoucí umělé
bydlení v rodinných domech a výrobu a skladování
omezení plochy územních rezerv

ZASTAVĚNÉ ÚZEMÍ

zastavěná území dle zákona č. 183/2006 Sb. v platném znění, k 15.5.2014

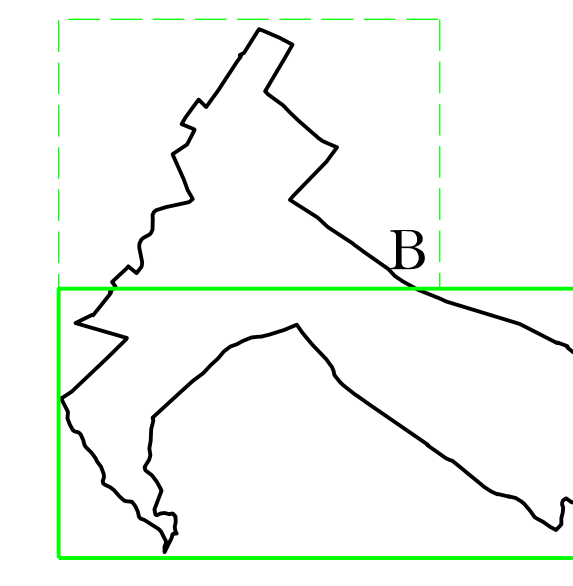
PODMÍNĚNÍ ROZHODOVÁNÍ O ZMĚNÁCH V ÚZEMÍ

podle sítě technické infrastruktury upravené územní studií

INFORMATIVNÍ ÚDAJE

hranice územního území = hranice katastrálního území Kostice
hranice ostatních katastrálních území

ÚZEMNÍ PLÁN KOSTICE



HLAVNÍ VÝKRES - KONCEPCE ENERGETIKY A PŘENOSU INFORMACÍ 1 : 5.000

Příjemce: Město ústředí Brno, odbor rozvoje a správy
Projektant: A4 projekty, s.r.o., Havlíčkovo nám. 25, 602 00 Brno
Subjekt: ÚMČS LDOH a spol. s r.o., Vavrova 707/102, 614 09 Brno
Datum zpracování: 09/2013

Vypracoval: Ing. arch. Milan Hložek
Ing. arch. Milan Hložek

Vypracoval: Ing. arch. Miroslav Hložek
Ing. Zdeněk Šteplík

I.4.A

ZÁZNAM O ÚČINNOSTI ÚZEMNÍHO PLÁNU	
Správní orgán, který územní plán vydal	Záměstřitelstvo obce Kostice
Datum nabytí účinnosti	
Příjemce:	Město ústředí Brno, odbor rozvoje a správy
Jméno a příjmení:	Ing. Lenka Radová
Funkce:	vedoucí oddělení ústředí územního plánování
Podpis:	

